

AKCE	ČÍSLO ZAKÁZKY:	LIST ČÍSLO
III/4029 Brodce, přestavba propustku na most		1
- / ZÁBOROVÝ ELABORÁT	STUPEŇ	

III/4029 Brodce, přestavba propustku na most

- / Záborový elaborát

1. PRŮVODNÍ ZPRÁVA.....	1
2. VÝPIS DOTČENÝCH PARCEL	2
3. SITUACE DOTČENÝCH PARCEL.....	3
(M 1:500).....	3
4. SNÍMEK MAPY KATASTRU NEMOVITOSTÍ.....	4
5. INFORMACE O PARCELÁCH KN	5

AKCE	ČÍSLO ZAKÁZKY:	LIST ČÍSLO
III/4029 Brodce, přestavba propustku na most		1
- / ZÁBOROVÝ ELABORÁT	STUPEŇ	

1. PRŮVODNÍ ZPRÁVA

Název mostu:	Most v Brodcích přes Stráží potok	
Druh stavby:	přestavba stávajícího propustku na most	
Místo:	silnice III/4029 v intravilánu obce Kněžice (místní část Brodce)	
Obec:	Kněžice	
Katastrální území:	Brodce (666998)	
Kraj:	Kraj Vysočina	
Objednatel:	Kraj Vysočina Žižkova 57 587 33 Jihlava	
	<i>zastoupený organizací:</i>	
	Krajská správa a údržba silnic Vysočiny, příspěvková organizace Kosovská 1122/16 586 01 Jihlava IČ: 00090450	
Správce silnice a mostu:	Krajská správa a údržba silnic Vysočiny, příspěvková organizace Kosovská 1122/16 586 01 Jihlava IČ: 00090450	
Zhotovitel projektové dokumentace:	Ing. Jan Pracný, D-projekt, Výholec 23, 624 00 Brno	(IČ: 62087851)
Zodpovědný projektant:	Ing. Jan Pracný, člen ČKAIT č. 1000218	

Součástí zpracované projektové dokumentace (PD) jsou i podklady, které slouží jako informace o parcelách, vlastnicích, uživatelích, ZPF, plochách záborů dotčených stavbou. Tabulky sestavené z těchto údajů a doplněné o grafické přílohy, jsou označovány jako „Záborový elaborát“, dále jen ZE. Výsledná skladba ZE, skladba tabulek a údajů v nich uvedených, je vyhotovena dle požadavků objednatele.

Zájmová plocha (obvod staveniště) leží v katastrálním území Brodce, spadající pod Katastrální úřad pro Vysočinu, Katastrální pracoviště Jihlava.

Katastrální mapa je platným operátem pro katastrální území Brodce. Do katastrální mapy byl přenesen obvod staveniště a tím byla vytvořena Situace záborů (M 1:500). Plochy záborů jednotlivých parcel jsou vypsány ve Výpisu dotčených parcel.

U této stavby je navržen minimální trvalý zábor o výměře 528 m².

Při provádění stavby dojde také k dočasnému záboru do 1 roku. Celková plocha tohoto dočasného záboru činí 1184 m².

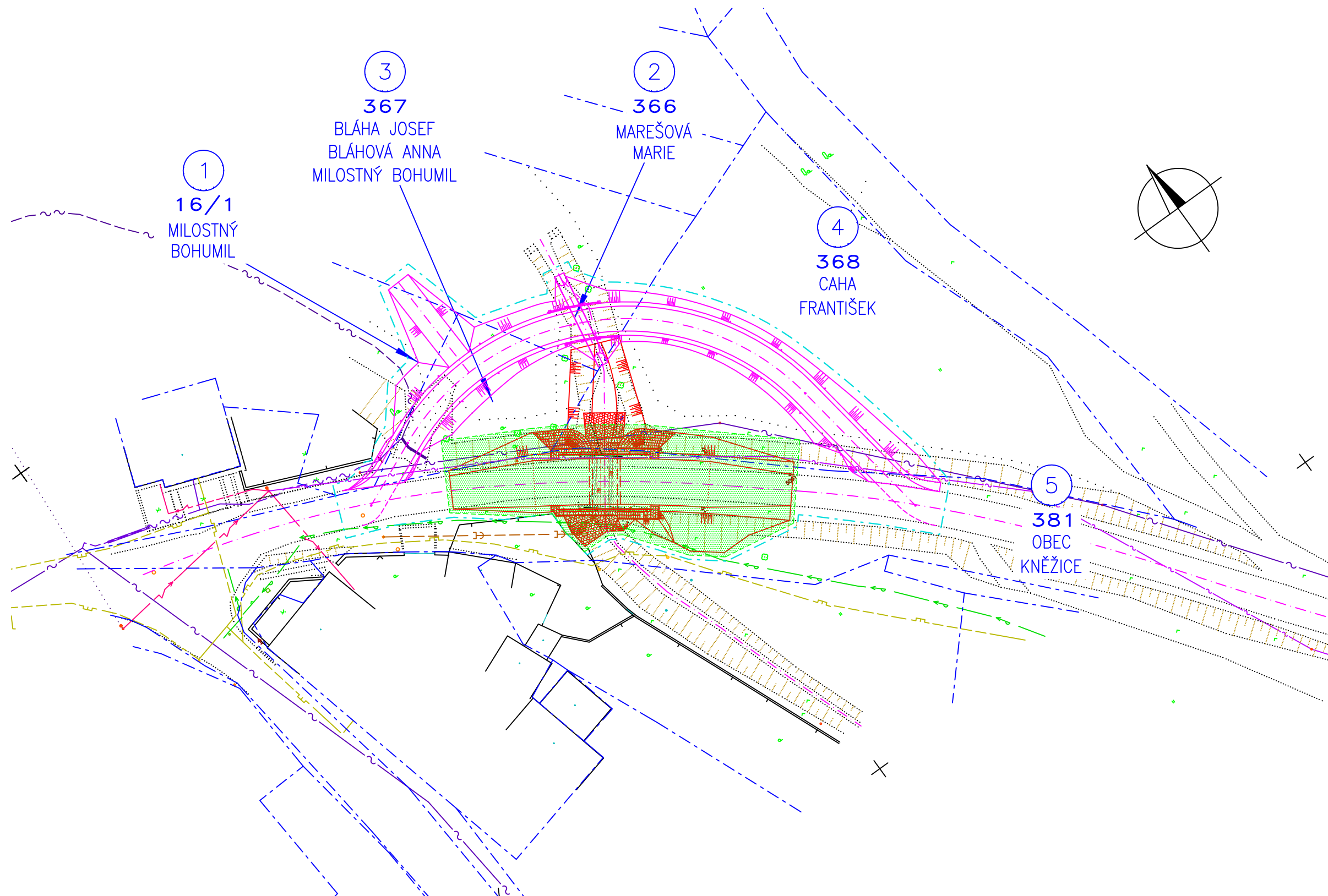
U těchto parcel dojde po dobu stavby pouze ke vstupu na pozemek za účelem zřízení provizorní objízdné komunikace a rekonstrukčních prací a následně budou plochy uvedeny do původního stavu.

Brno, květen 2022

vypracoval: Ing. Ladislav Štěpánek

[illegible]

SITUACE STAVEBNÍCH POZEMKŮ A POZEMKŮ DOTČENÝCH STAVBOU 1:500



LEGENDA ČAR A ŠRAF:

----- HRANICE PARCEL KN

3000

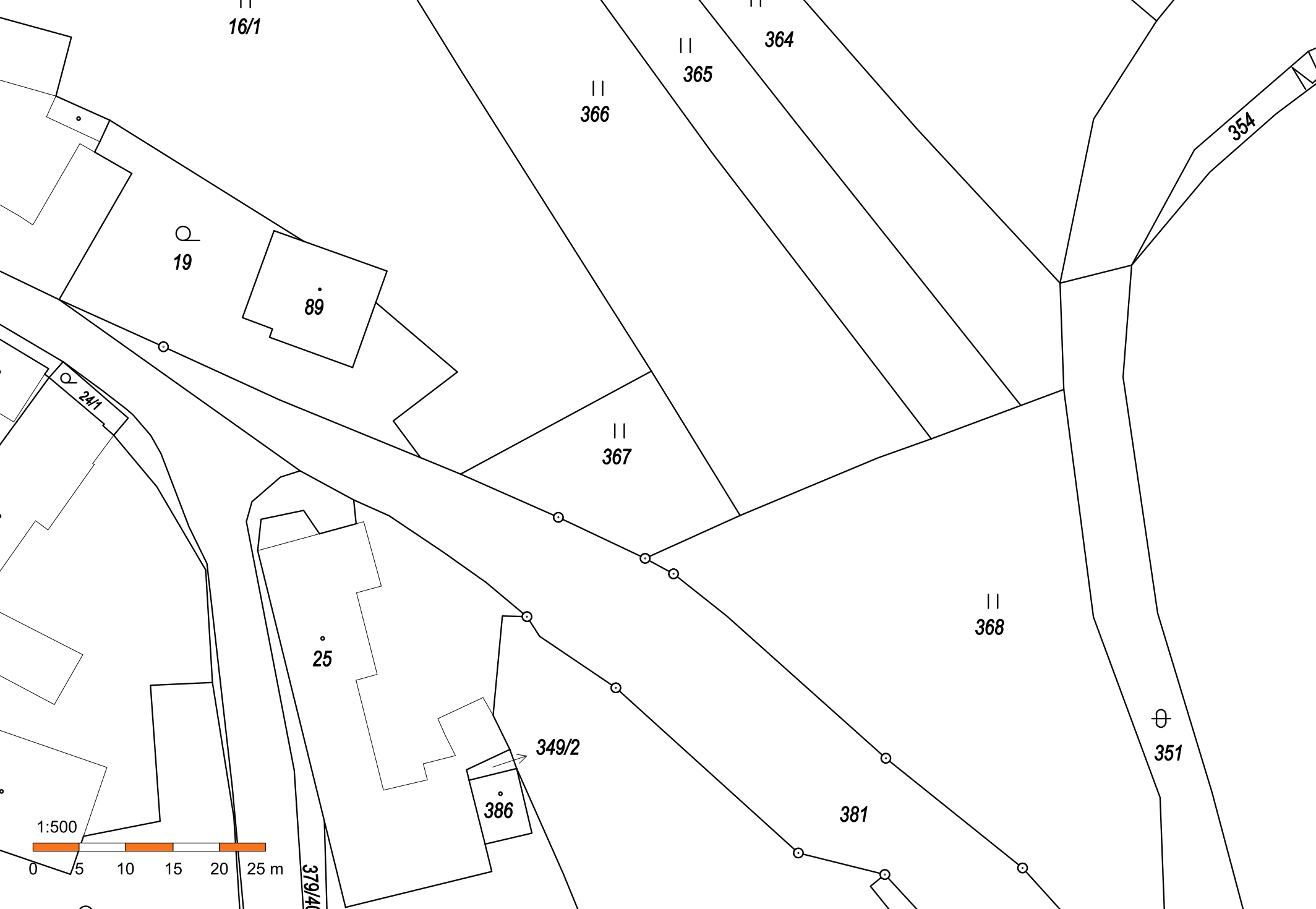
ČÍSLO PARCELY KN

- - - - - HRANICE DOČASNÉHO ZÁBORU



[Green hatched box]

HRANICE A PLOCHA TRVALÉHO ZÁBORU

(5) POŘADOVÉ ČÍSLO DOTČENÉHO POZEMKU



Informace o pozemku

Parcelní číslo: [16/1](#) 
Obec: [Kněžice \[590843\]](#) 
Katastrální území: [Brodce \[666998\]](#)
Číslo LV: [356](#)
Výměra [m²]: 2658
Typ parcely: Parcela katastru nemovitostí
Mapový list:
Určení výměry: Graficky nebo v digitalizované mapě
Druh pozemku: trvalý travní porost



Vlastníci, jiní oprávnění

Vlastnické právo

Podíl

Milostný Bohumil, Brodce 55, 67529 Kněžice

Způsob ochrany nemovitosti

Název

zemědělský půdní fond

Seznam BPEJ

BPEJ Výměra

[86811](#)  2658


Omezení vlastnického práva

Nejsou evidována žádná omezení.

Jiné zápisy


Nejsou evidovány žádné jiné zápisy.


Řízení, v rámci kterých byl k nemovitosti zapsán cenový údaj

Nemovitost je v územním obvodu, kde státní správu katastru nemovitostí ČR vykonává [Katastrální úřad pro Vysočinu](#), [Katastrální pracoviště Jihlava](#) 

Zobrazené údaje mají informativní charakter. Platnost dat k 13.10.2021 11:00.

Informace o pozemku

Parcelní číslo: [366](#) 

Obec: [Kněžice \[590843\]](#) 

Katastrální území: [Brodce \[666998\]](#)

Číslo LV: [392](#)

Výměra [m²]: 1583

Typ parcely: Parcela katastru nemovitostí

Mapový list:

Určení výměry: Graficky nebo v digitalizované mapě

Druh pozemku: trvalý travní porost



Vlastníci, jiní oprávnění

Vlastnické právo

Podíl

Marešová Marie, Brodce 1, 67529 Kněžice

Způsob ochrany nemovitosti

Název

zemědělský půdní fond

Seznam BPEJ

BPEJ Výměra

[86811](#)  1583


Omezení vlastnického práva

Nejsou evidována žádná omezení.

Jiné zápisy



Nejsou evidovány žádné jiné zápisy.

Řízení, v rámci kterých byl k nemovitosti zapsán cenový údaj

Nemovitost je v územním obvodu, kde státní správu katastru nemovitostí ČR vykonává [Katastrální úřad pro Vysočinu](#), [Katastrální pracoviště Jihlava](#) 

Zobrazené údaje mají informativní charakter. Platnost dat k 13.10.2021 11:00.

Informace o pozemku

Parcelní číslo: [367](#) 
Obec: [Kněžice \[590843\]](#) 
Katastrální území: [Brodce \[666998\]](#)
Číslo LV: [747](#)
Výměra [m²]: 282
Typ parcely: Parcela katastru nemovitostí
Mapový list:
Určení výměry: Graficky nebo v digitalizované mapě
Druh pozemku: trvalý travní porost



Vlastníci, jiní oprávnění

Vlastnické právo	Podíl
Bláha Josef, Brodce 8, 67529 Kněžice	1/4
Bláhová Anna, Brodce 8, 67529 Kněžice	1/4
Milostný Bohumil, Brodce 55, 67529 Kněžice	1/2

Způsob ochrany nemovitosti

Název
zemědělský půdní fond

Seznam BPEJ

BPEJ	Výměra
86811 	282


Omezení vlastnického práva

Nejsou evidována žádná omezení.

Jiné zápisy


Nejsou evidovány žádné jiné zápisy.


📌 Řízení, v rámci kterých byl k nemovitosti zapsán cenový údaj

Nemovitost je v územním obvodu, kde státní správu katastru nemovitostí ČR vykonává [Katastrální úřad pro Vysočinu, Katastrální pracoviště Jihlava](#) 

Zobrazené údaje mají informativní charakter. Platnost dat k 12.10.2021 11:00.

Informace o pozemku

Parcelní číslo: [368](#) 

Obec: [Kněžice \[590843\]](#) 

Katastrální území: [Brodce \[666998\]](#)

Číslo LV: [27](#)

Výměra [m²]: 1602

Typ parcely: Parcela katastru nemovitostí

Mapový list:

Určení výměry: Graficky nebo v digitalizované mapě

Druh pozemku: trvalý travní porost



Vlastníci, jiní oprávnění

Vlastnické právo

Podíl

Caha František, Brodce 6, 67529 Kněžice

Způsob ochrany nemovitosti

Název

zemědělský půdní fond

Seznam BPEJ

BPEJ Výměra

[86811](#)  1387

[83434](#)  215


Omezení vlastnického práva

Nejsou evidována žádná omezení.

Jiné zápisy

Nejsou evidovány žádné jiné zápisy.

 Řízení, v rámci kterých byl k nemovitosti zapsán cenový údaj

Nemovitost je v územním obvodu, kde státní správu katastru nemovitostí ČR vykonává [Katastrální úřad pro Vysočinu, Katastrální pracoviště Jihlava](#) 

Zobrazené údaje mají informativní charakter. Platnost dat k 12.10.2021 11:00.

Informace o pozemku

Parcelní číslo:	381
Obec:	Kněžice [590843]
Katastrální území:	Brodce [666998]
Číslo LV:	10001
Výměra [m ²]:	2502
Typ parcely:	Parcela katastru nemovitostí
Mapový list:	
Určení výměry:	Graficky nebo v digitalizované mapě
Způsob využití:	ostatní komunikace
Druh pozemku:	ostatní plocha



Vlastníci, jiní oprávnění

Vlastnické právo

Podíl

Obec Kněžice, č. p. 1, 67529 Kněžice

Způsob ochrany nemovitosti

Nejsou evidovány žádné způsoby ochrany.

Seznam BPEJ

Parcela nemá evidované BPEJ.

Omezení vlastnického práva

Nejsou evidována žádná omezení.

Jiné zápisy

Nejsou evidovány žádné jiné zápisy.

📌 **Řízení, v rámci kterých byl k nemovitosti zapsán cenový údaj**

Nemovitost je v územním obvodu, kde státní správu katastru nemovitostí ČR vykonává [Katastrální úřad pro Vysočinu, Katastrální pracoviště Jihlava](#)

Zobrazené údaje mají informativní charakter. Platnost dat k 12.10.2021 11:00.